

----- ÁMBITO DEL CONJUNTO HISTÓRICO "EL TOSCAL"

ANCHO DE VIAS

- Menor de 4,00 m.
- De 4,00 a 6,00 m.
- De 6,00 a 8,00 m.
- Mayor de 8,00 m.

**PLAN ESPECIAL DE PROTECCIÓN**  
**"EL TOSCAL"**

DOCUMENTO DE ABRIL 2017

PLANO:

**PARTE A : MOVILIDAD**  
**RED VIARIA. ANCHO DEL VIARIO**

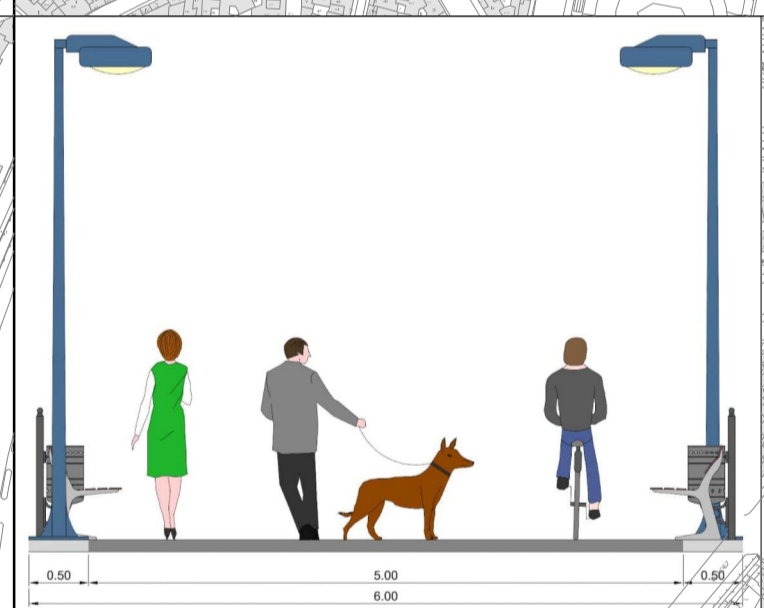

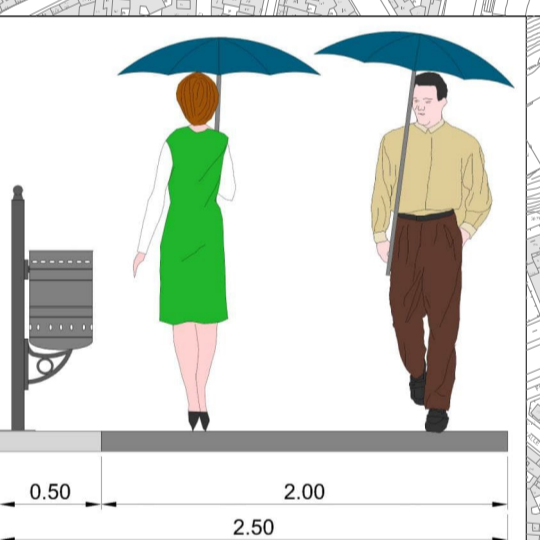
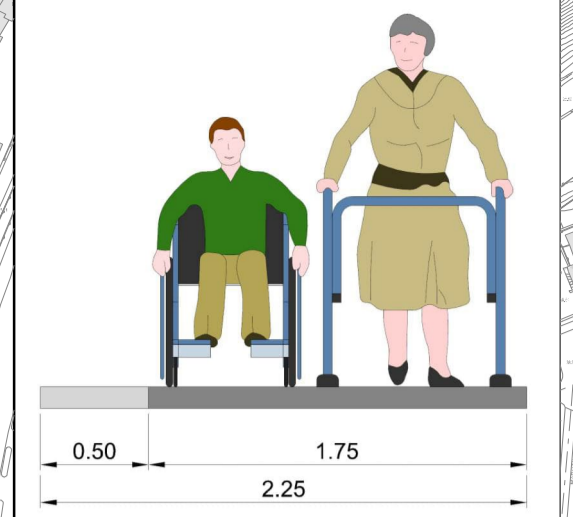
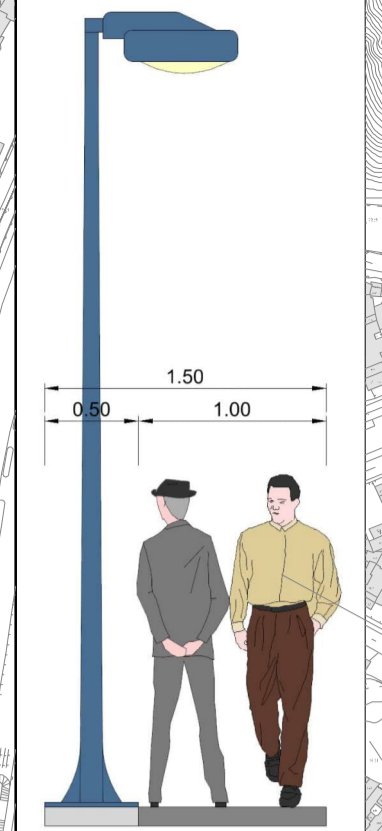
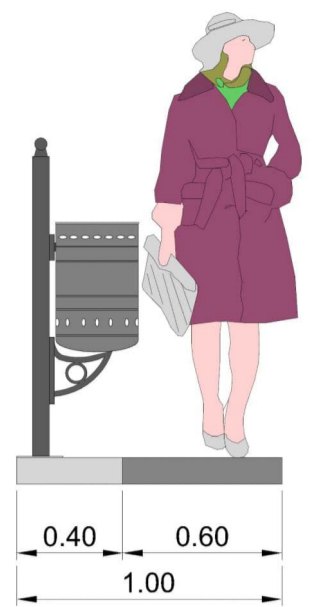
ESCALA:  
1/1250

INFORMACIÓN  
MOVILIDAD

**IM-1**

**SERVICIO DE PLANEAMIENTO Y GESTIÓN**  
 ÁREA DE GOBERNO DE PLANEACIÓN DEL TERRITORIO Y MEDIO AMBIENTE  
 GERENCIA MUNICIPAL DE URBANISMO  
 EXCMO. AYUNTAMIENTO DE SANTA CRUZ DE TENERIFE

ARCHIVO:



- ÁMBITO DEL CONJUNTO HISTÓRICO "EL TOSCAL"
- De 6 a 1.00m. (6.117,29ml)
- De 1.00 a 1.50m. (3.220,73ml)
- De 1.50 a 2.25m. (1.058,87ml)
- De 2,25 a 3.00m. (287,62ml)
- Mayor de 3.00m. (829,36ml)
- Peatonal

**53,12%**

**27,97%**

**9,19%**

**2,49%**

**7,20%**

DOCUMENTO DE ABRIL 2017

PLANO: **PARTE A : MOVILIDAD**  
**RED VIARIA**  
Espacio peatonal

ESCALA:  
1/3000

**IM-2**

**SERVICIO DE PLANEAMIENTO Y GESTIÓN**  
ÁREA DE GOBIERNO DE PLANEACIÓN DEL TERRITORIO Y MEDIO AMBIENTE  
GERENCIA MUNICIPAL DE URBANISMO  
EXCMO. AYUNTAMIENTO DE SANTA CRUZ DE TENERIFE



ARCHIVO:



----- ÁMBITO DEL CONJUNTO HISTÓRICO "EL TOSCAL"

- ADECUADO 0% - 3%
- ADMISIBLE 3% - 5%
- AJUSTADO 5% - 7%
- DIFICIL > 7%

DOCUMENTO DE ABRIL 2017

PLANO:

**PARTE A : MOVILIDAD  
RED VIARIA. PENDIENTES**

**SERVICIO DE PLANEAMIENTO Y GESTIÓN**  
 ÁREA DE GOBIERNO DE PLANEACIÓN DEL TERRITORIO Y MEDIO AMBIENTE  
 GERENCIA MUNICIPAL DE URBANISMO  
 EXCMO. AYUNTAMIENTO DE SANTA CRUZ DE TENERIFE

ARCHIVO:

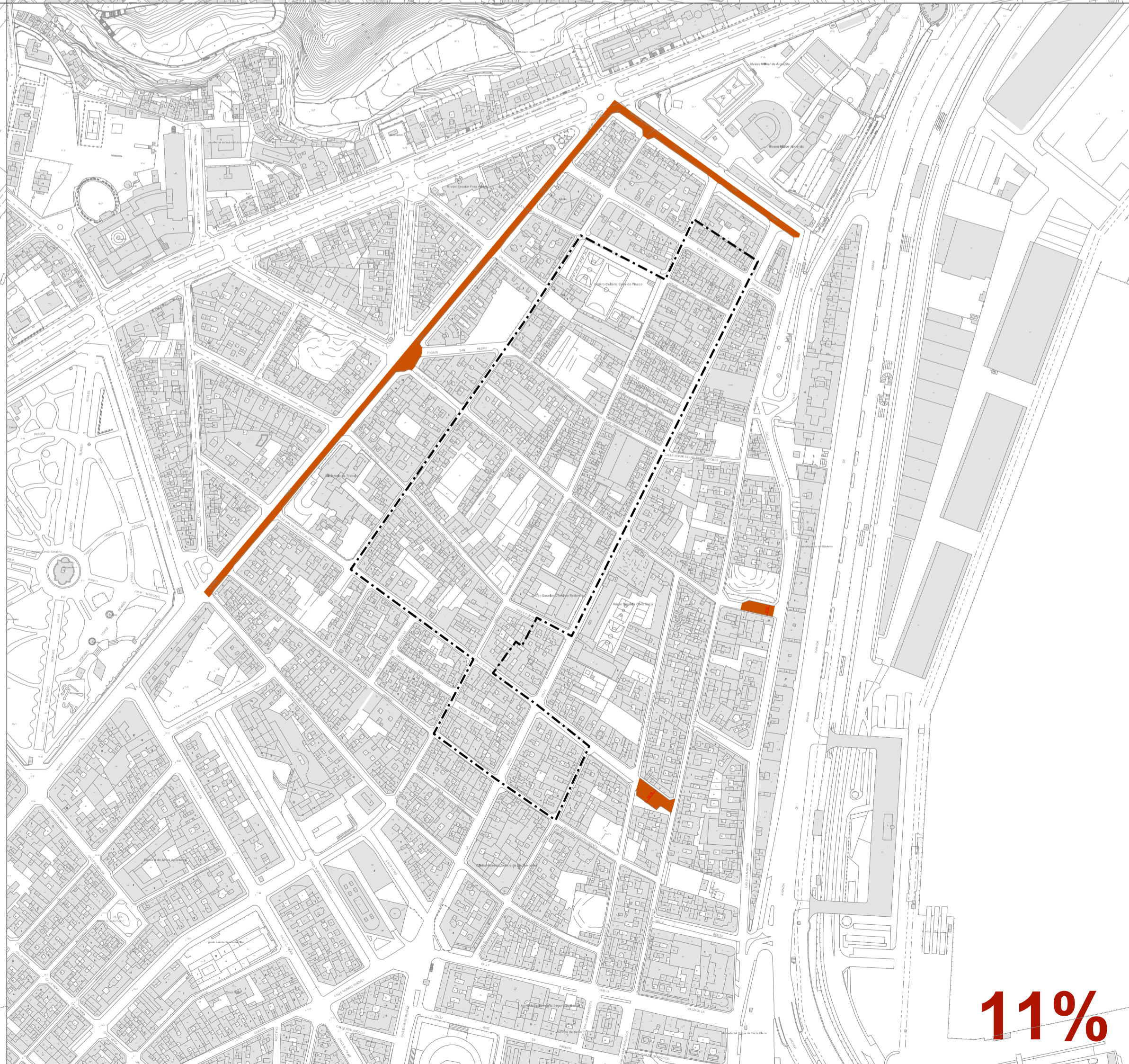
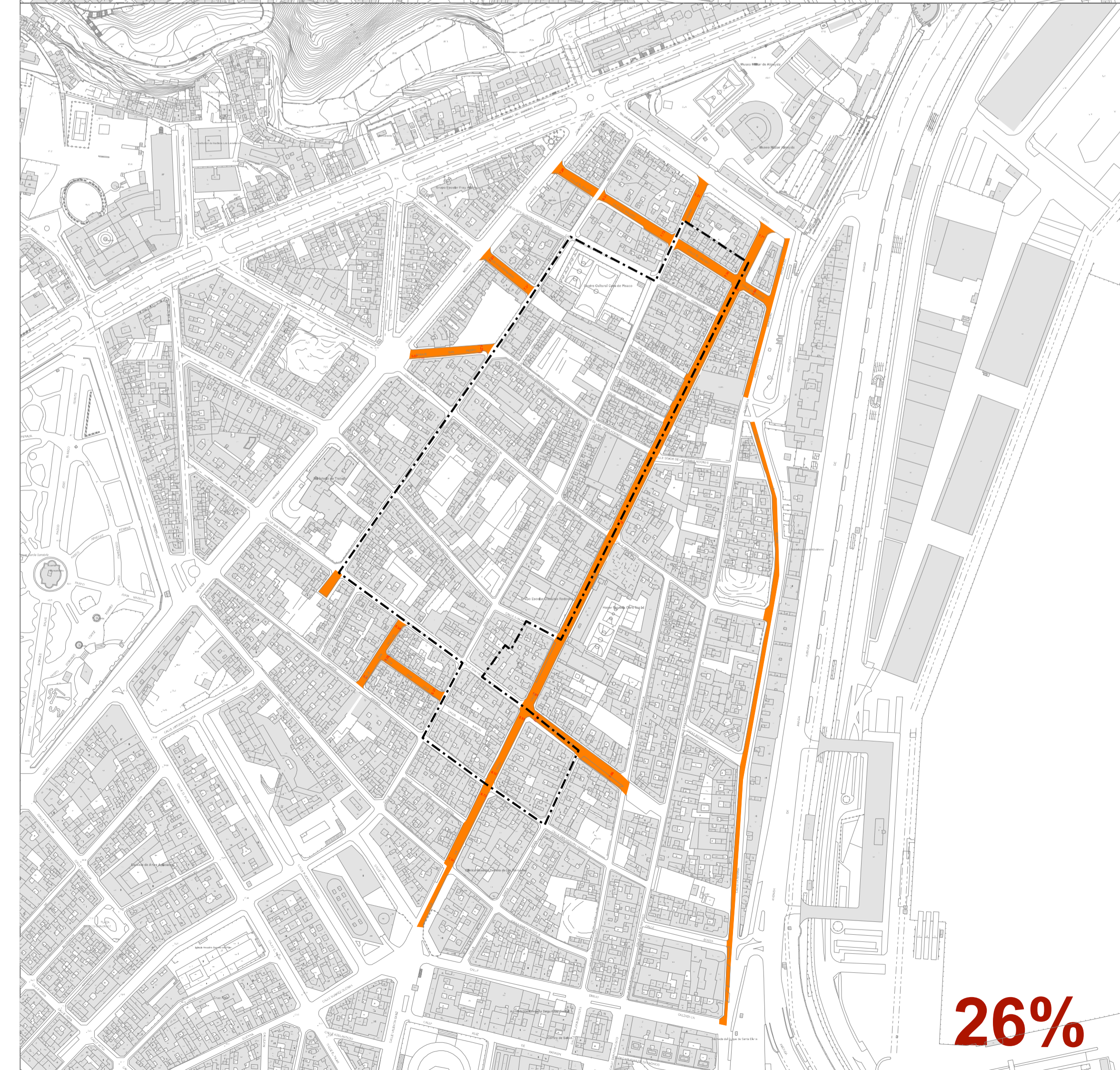
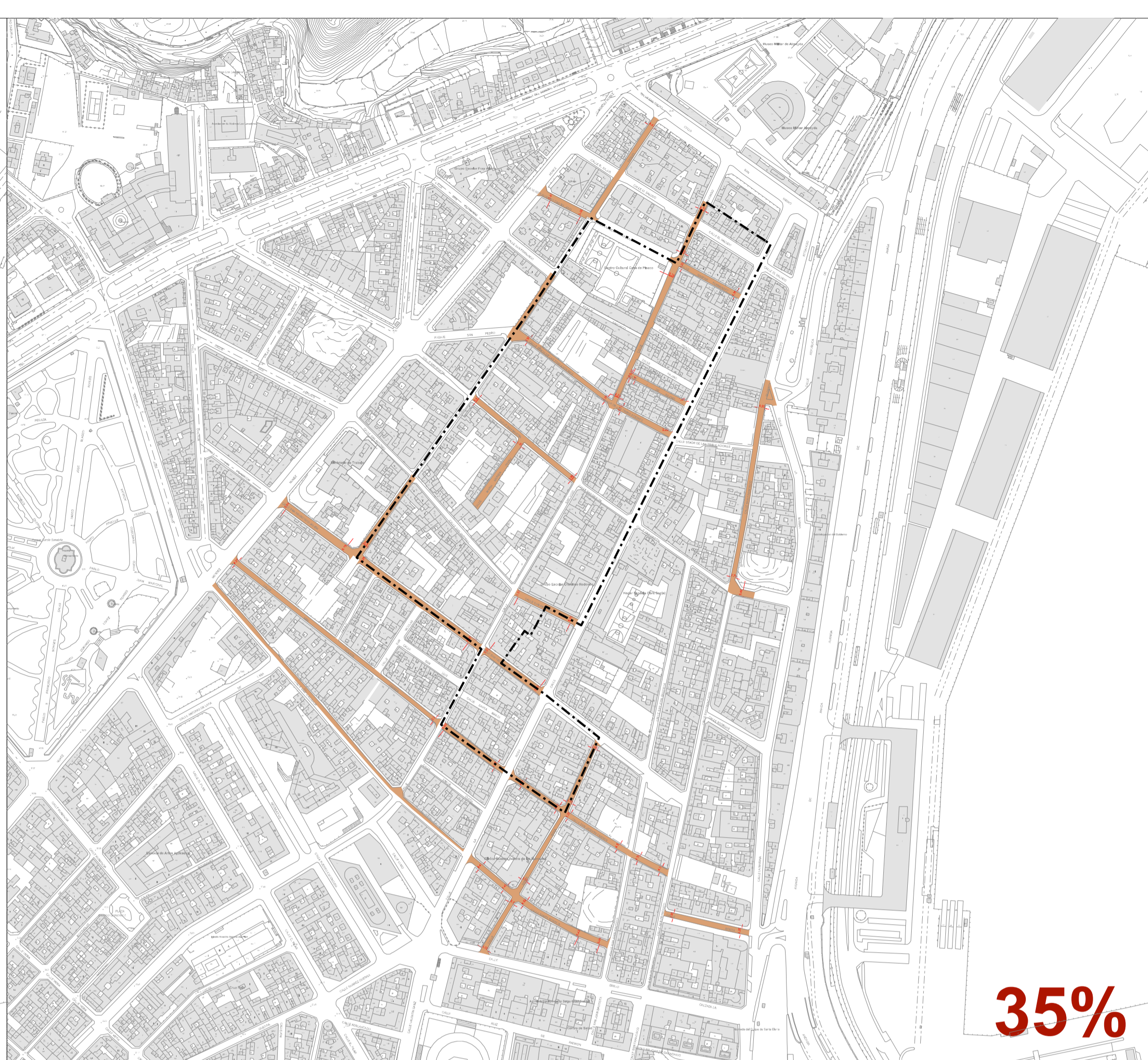
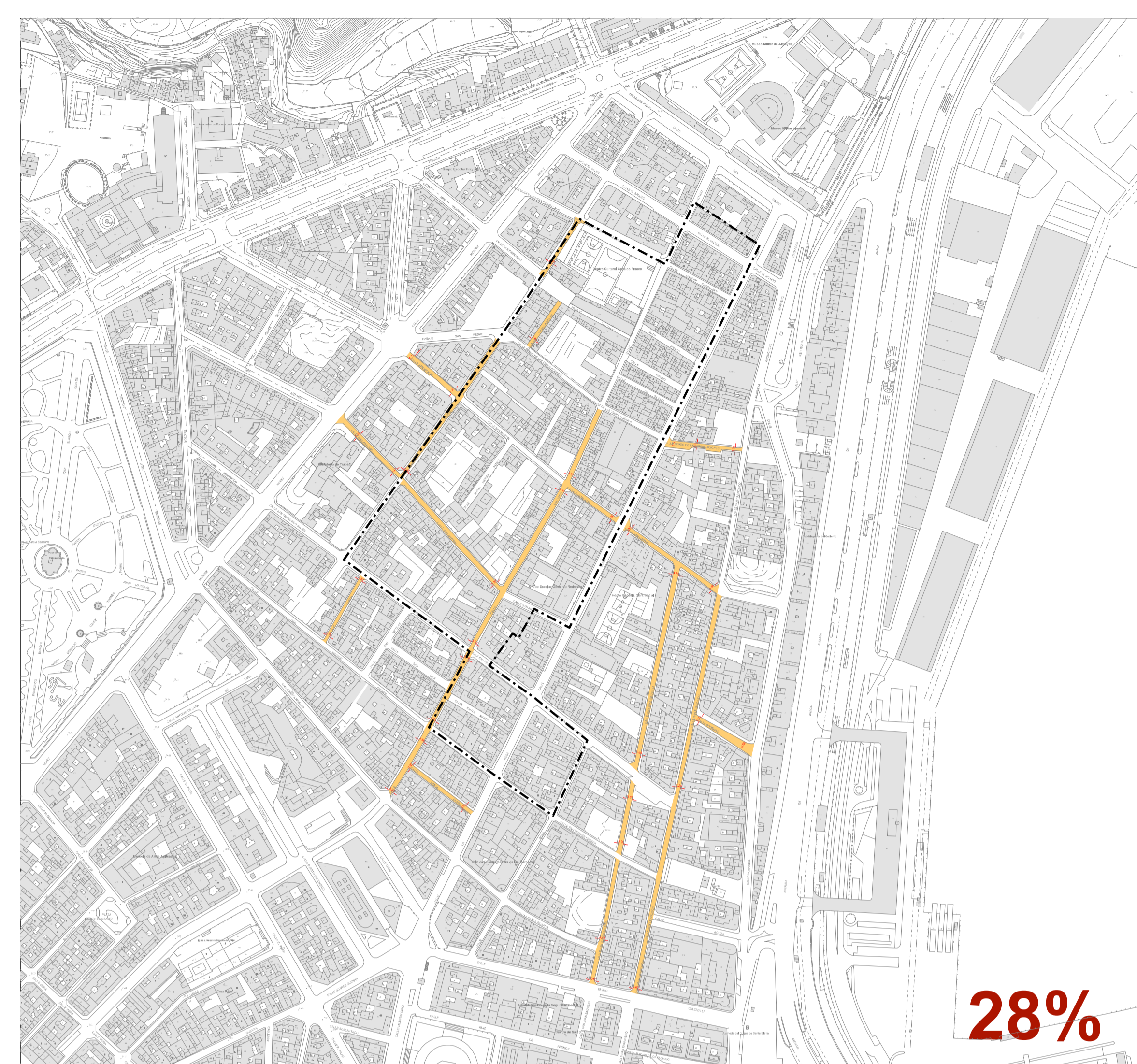
ESCALA:  
1/1250

**PLAN ESPECIAL DE PROTECCIÓN  
"EL TOSCAL"**

INFORMACIÓN  
MOVILIDAD

**IM-3**





- ÁMBITO DEL CONJUNTO HISTÓRICO "EL TOSCAL"
- MENOR DE 4.00m (1.906,42m)
- DE 4.00 A 6.00m (2.506,90m)
- DE 6.00 A 8.00m (1.893,52m)
- MAYOR DE 8.00m (787,22m)



----- ÁMBITO DEL CONJUNTO HISTÓRICO "EL TOSCAL"

- DE 0 A 1500 VEHICULOS / DIA
- DE 1500 A 3000 VEHICULOS / DIA
- DE 3000 A 4500 VEHICULOS / DIA
- DE 4500 A 6000 VEHICULOS / DIA
- MÁS 6000 VEHICULOS / DIA

**PLAN ESPECIAL DE PROTECCIÓN**  
**"EL TOSCAL"**

DOCUMENTO DE ABRIL 2017

PLANO: **PARTE A : MOVILIDAD**  
**TRÁFICO SITUACIÓN ACTUAL.**  
**INTENSIDADES DE TRÁFICO IMD (Promedio Semanal)**

ESCALA:  
1/1250

**INFORMACIÓN**  
**MOVILIDAD**  
**IM-5**  
 1 de 3

**SERVICIO DE PLANEAMIENTO Y GESTIÓN**  
 ÁREA DE GOBIERNO DE PLANEACIÓN DEL TERRITORIO Y MEDIO AMBIENTE  
 GERENCIA MUNICIPAL DE URBANISMO  
 EXCMO. AYUNTAMIENTO DE SANTA CRUZ DE TENERIFE

ARCHIVO:





----- ÁMBITO DEL CONJUNTO HISTÓRICO "EL TOSCAL"

- DE 0 A 1500 VEHICULOS / DIA
- DE 1500 A 3000 VEHICULOS / DIA
- DE 3000 A 4500 VEHICULOS / DIA
- DE 4500 A 6000 VEHICULOS / DIA
- MÁS 6000 VEHICULOS / DIA

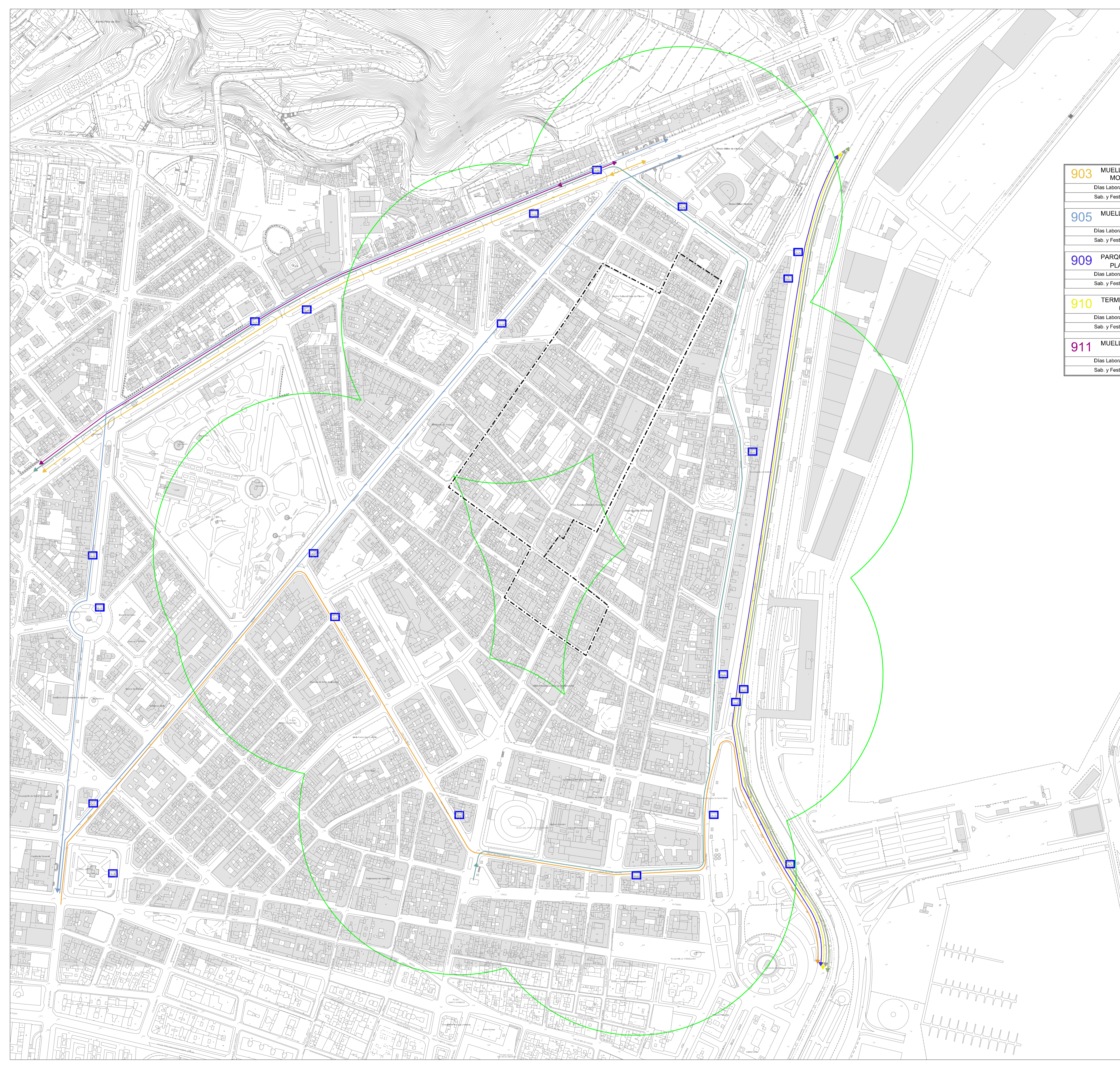


----- ÁMBITO DEL CONJUNTO HISTÓRICO "EL TOSCAL"

- DE 0 A 1500 VEHICULOS / DIA
- DE 1500 A 3000 VEHICULOS / DIA
- DE 3000 A 4500 VEHICULOS / DIA
- DE 4500 A 6000 VEHICULOS / DIA
- MÁS 6000 VEHICULOS / DIA







----- ÁMBITO DEL CONJUNTO HISTÓRICO "EL TOSCAL"

<b>903</b>	MUELLE NORTE-RAMBLAS-CEMENTERIO MORADITAS DE TACO (Parte Baja)	Días Laborables	c/ 30 min.
		Sab. y Festivos	c/ 50 min.
<b>905</b>	MUELLE NORTE-LA SALLE-CHAMBERI OFRA (LAS RETAMAS)	Días Laborables	c/ 8 min.
		Sab. y Festivos	c/ 15 min.
<b>909</b>	PARQUE MARÍTIMO-TERMINAL DE GUAGUAS PLAZA DE ESPAÑA-Bº LA ALEGRÍA	Días Laborables	c/ 60 min.
		Sab. y Festivos	No hay servicio
<b>910</b>	TERMINAL DE GUAGUAS-SAN ANDRÉS (PLAYA DE LAS TERESITAS)	Días Laborables	c/ 7 min.
		Sab. y Festivos	c/ 15 min.
<b>911</b>	MUELLE NORTE-PLAZA LA PAZ-Bº SALUD OFRA (LAS RETAMAS)	Días Laborables	c/ 10 min.
		Sab. y Festivos	c/ 30 min.
<b>913</b>	TERMINAL DE GUAGUAS-PLAZA DE ESPAÑA RAMBLAS-RAMÓN Y CAJAL-TERMINAL	Días Laborables	c/ 15 min.
		Sab. y Festivos	c/ 30 min.
<b>914</b>	TERMINAL DE GUAGUAS-PLAZA WEYLER PLAZA DE ESPAÑA-TERMINAL DE GUAGUAS	Días Laborables	c/ 15 min.
		Sab. y Festivos	c/ 30 min.
<b>916</b>	TERMINAL DE GUAGUAS-LOS VALLES	Días Laborables	16 Viajes (Horarios concretos)
		Sab. y Festivos	No hay servicio
<b>917</b>	TERMINAL DE GUAGUAS-VALLE SECO	Días Laborables	18 Viajes (Horarios concretos)
		Sab. y Festivos	No hay servicio

 ZONA ACCESIBLE AL TRANSPORTE PÚBLICO

DOCUMENTO DE ABRIL 2017

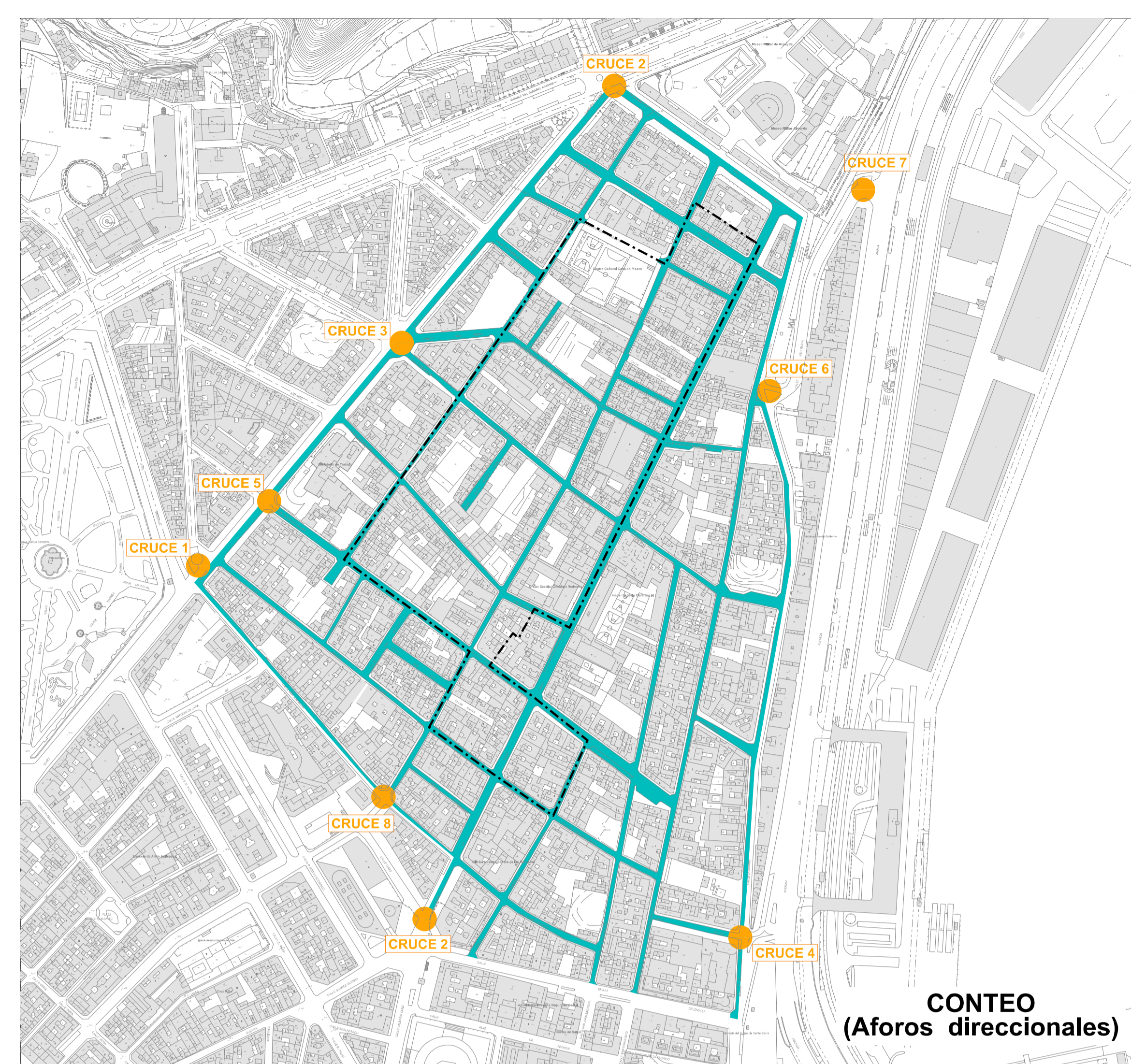
PLANO:

**PARTE A : MOVILIDAD**  
**TRÁFICO SITUACIÓN ACTUAL.**  
**LÍNEAS DE TRANSPORTE PÚBLICO**

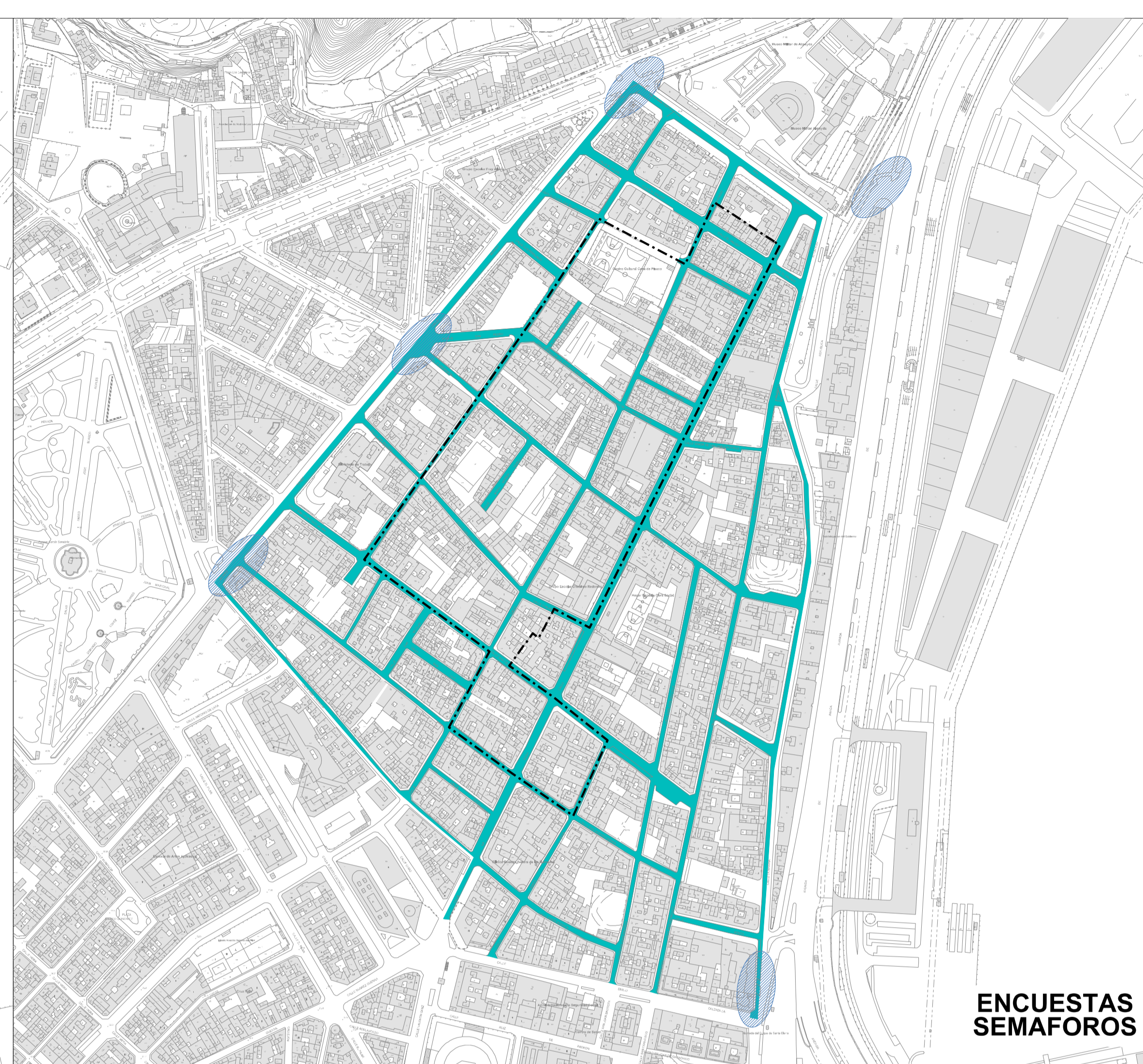
ESCALA:  
1:2250

**SERVICIO DE PLANEAMIENTO Y GESTIÓN**  
 ÁREA DE GOBIERNO DE PLANEACIÓN DEL TERRITORIO Y MEDIO AMBIENTE  
 GERENCIA MUNICIPAL DE URBANISMO  
 EXCMO. AYUNTAMIENTO DE SANTA CRUZ DE TENERIFE

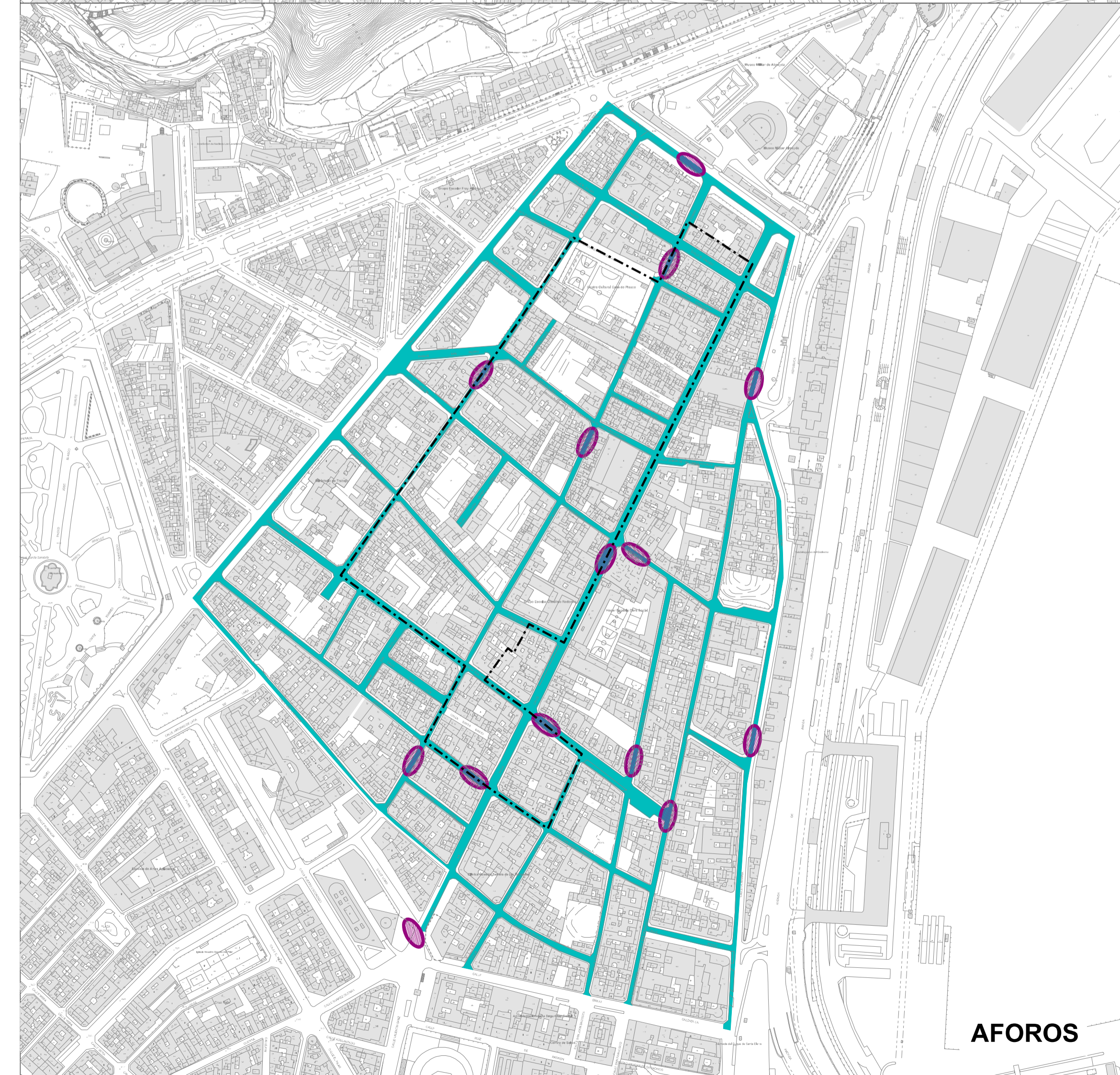
ARCHIVO:



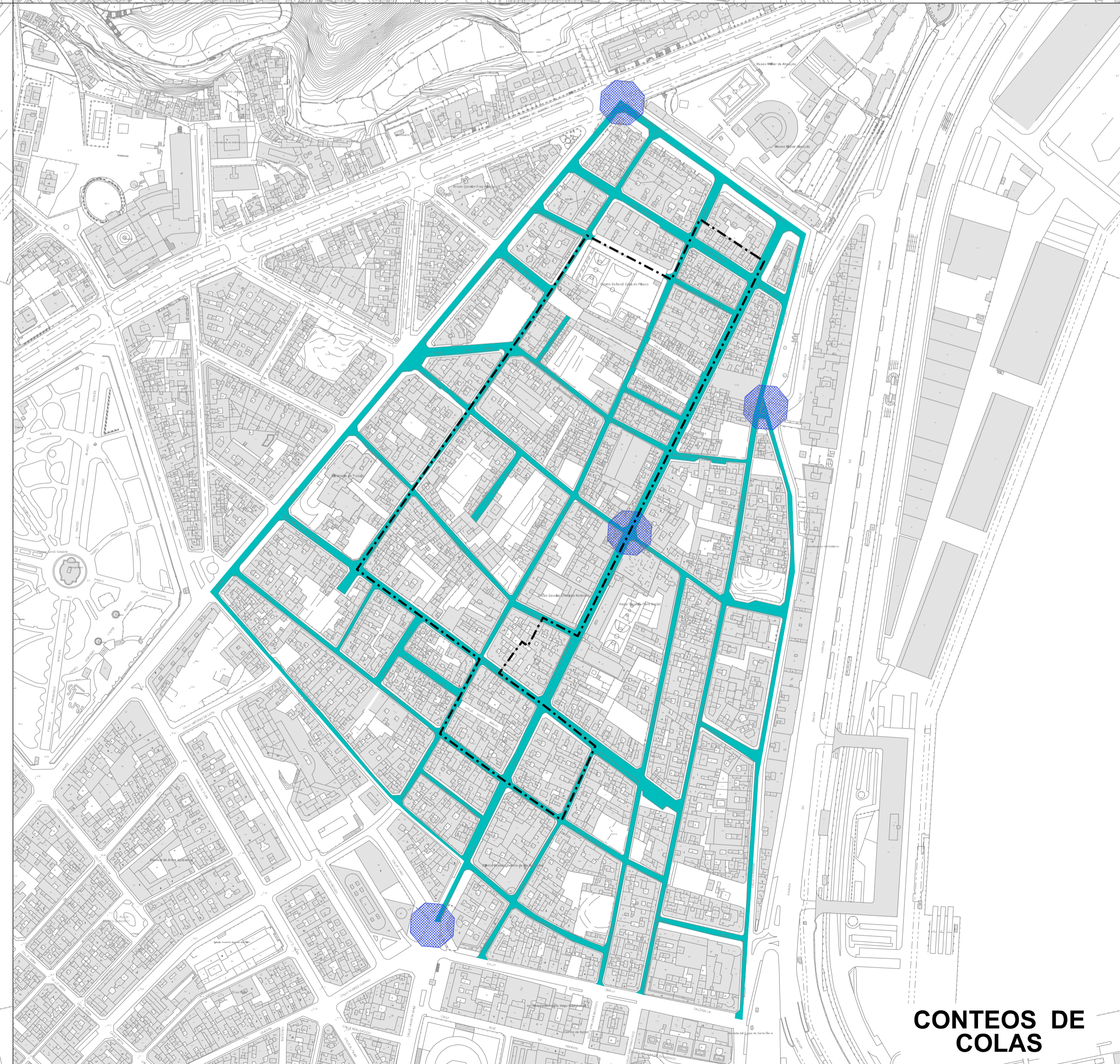
**CONTEO  
(Aforos direccionales)**



**ENCUESTAS  
SEMAFOROS**



**AFOROS**



**CONTEOS DE  
COLAS**

----- ÁMBITO DEL CONJUNTO HISTÓRICO "EL TOSCAL"

ENCUESTAS SEMAFORO

AFOROS

CONTEOS (Aforos direccionales)

CONTEO DE COLAS

DOCUMENTO DE ABRIL 2017

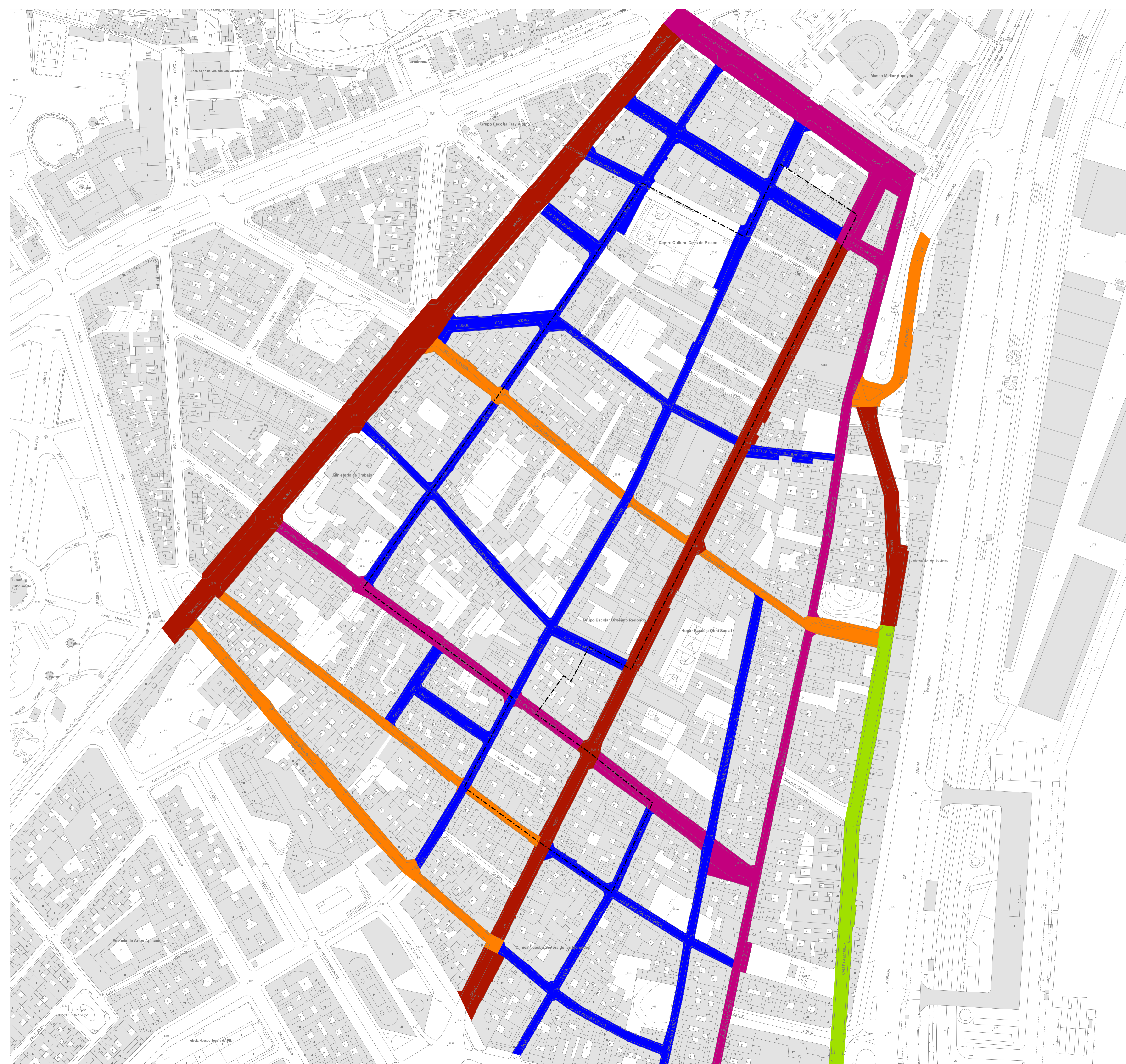
PLANO:

**PARTE A : MOVILIDAD  
DIAGNOSTICO  
Trabajo de Campo**

ESCALA:  
1:3000

**SERVICIO DE PLANEAMIENTO Y GESTIÓN**  
ÁREA DE GOBIERNO DE PLANEACIÓN DEL TERRITORIO Y MEDIO AMBIENTE  
GERENCIA MUNICIPAL DE URBANISMO  
EXCMO. AYUNTAMIENTO DE SANTA CRUZ DE TENERIFE

ARCHIVO:



----- ÁMBITO DEL CONJUNTO HISTÓRICO "EL TOSCAL"

- Via colectora de alta intensidad
- Via colectora de intensidad media
- Via de entrada preferente
- Via de entrada secundaria
- Vario local

**PLAN ESPECIAL DE PROTECCIÓN**  
**"EL TOSCAL"**

DOCUMENTO DE ABRIL 2017

PLANO: **PARTE A : MOVILIDAD**  
**DIAGNÓSTICO**  
**Jerarquía de Vialio Actual**

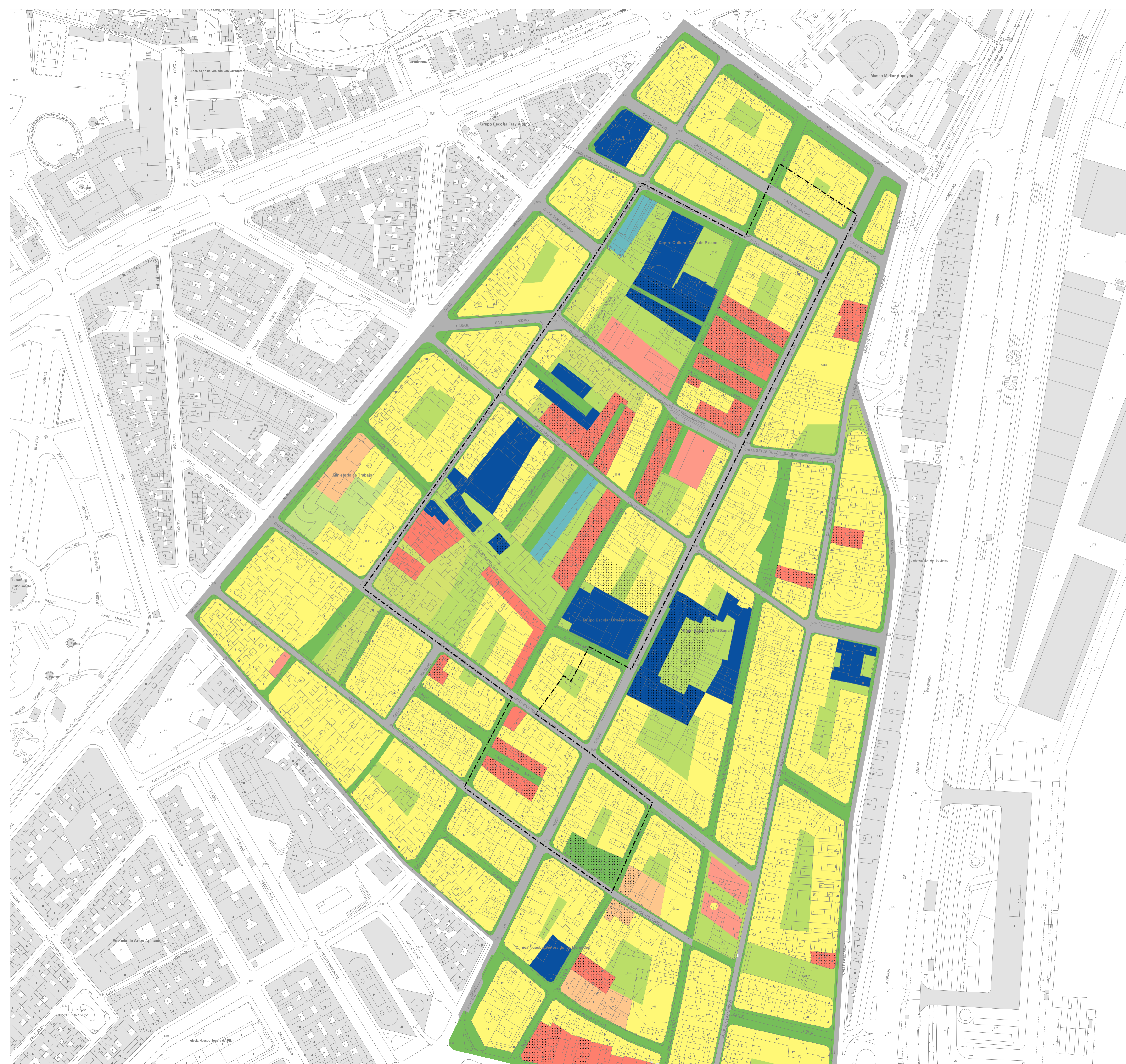
ESCALA:  
1:1250

INFORMACIÓN  
MOVILIDAD

**IM-9**

**SERVICIO DE PLANEAMIENTO Y GESTIÓN**  
ÁREA DE GOBIERNO DE PLANEACIÓN DEL TERRITORIO Y MEDIO AMBIENTE  
GERENCIA MUNICIPAL DE URBANISMO  
EXCMO. AYUNTAMIENTO DE SANTA CRUZ DE TENERIFE

ARCHIVO:



----- ÁMBITO DEL CONJUNTO HISTÓRICO "EL TOSCAL"

- USOS PORPMEJORADOS**
- RESIDENCIAL EXCLUSIVO
  - RESIDENCIAL, CARACTERÍSTICO COMPATIBLE TERCIARIO
  - OBLIGATORIEDAD DE COMERCIAL EN PLANTA BAJA BAJA, SEGÚN FICHAS DE ORDENACIÓN
  - TERCIARIO, USO CARACTERÍSTICO COMPATIBLE RESIDENCIAL, SEGÚN FICHAS DE ORDENACIÓN Y CATALOGO
  - USO LIBERIZADO, COMPATIBLE, SEGÚN FICHAS DE ORDENACIÓN
  - DOTACIONES Y EQUIPAMIENTOS
  - DOC DOCENTE
  - SAN SANITARIO
  - EQ-1 EQUIPAMIENTO
  - EDIFICIOS MIXTOS DE VIVIENDA PÚBLICA CON DOTACIONAL EN PLANTAS INFERIORES
  - VP ACTUACIÓN DE VIVIENDA PROTEGIDA
  - AP APARCAMIENTO PÚBLICO
  - PUB PROMOCIÓN PÚBLICA
  - PRIV PROMOCIÓN PRIVADA
- ÁREAS DE USO PÚBLICO**
- PLAZAS, ÁREAS AJARDINADAS
  - ÁREAS PEATONALES, ACERAS
  - VIARIO
- ÁREAS LIBRES DE USO PRIVADO**
- PATIOS, JARDINES USO VIVIENDA
  - EDIFICACIÓN CATALOGADA
  - ÁMBITO DE USO POLIVALENTE
  - ÁREA DE MOVIMIENTO DE LA EDIFICACIÓN

DOCUMENTO DE ABRIL 2017

PLANO:

**PARTE A : MOVILIDAD PRONÓSTICO**  
 Situación futura: Localización de usos

ESCALA:  
1:1250

**SERVICIO DE PLANEAMIENTO Y GESTIÓN**  
 ÁREA DE GOBIERNO DE PLANEACIÓN DEL TERRITORIO Y MEDIO AMBIENTE  
 GERENCIA MUNICIPAL DE URBANISMO  
 EXCMO. AYUNTAMIENTO DE SANTA CRUZ DE TENERIFE

ARCHIVO:

**PLAN ESPECIAL DE PROTECCIÓN "EL TOSCAL"**

**INFORMACIÓN MOVILIDAD**

**IM-10**





----- ÁMBITO DEL CONJUNTO HISTÓRICO "EL TOSCAL"

- Aparcamientos
- Garajes
- Restricciones horarias en días laborales (entre 7H y 20h)
- Plazas reservadas en diferentes usos
- Plazas para minusválidos
- No aparcar de 07h a 18h
- Estacionamiento para minusválidos  
De lunes a viernes de 8h a 15h (Max. 30min)

DOCUMENTO DE ABRIL 2017

PLANO: **PARTE A : MOVILIDAD**  
**APARCAMIENTOS: SITUACIÓN ACTUAL**  
Intervalo de Aparcamientos

ESCALA:  
1/1250

**SERVICIO DE PLANEAMIENTO Y GESTIÓN**  
ÁREA DE GOBIERNO DE PLANEACIÓN DEL TERRITORIO Y MEDIO AMBIENTE  
GERENCIA MUNICIPAL DE URBANISMO  
EXCMO. AYUNTAMIENTO DE SANTA CRUZ DE TENERIFE

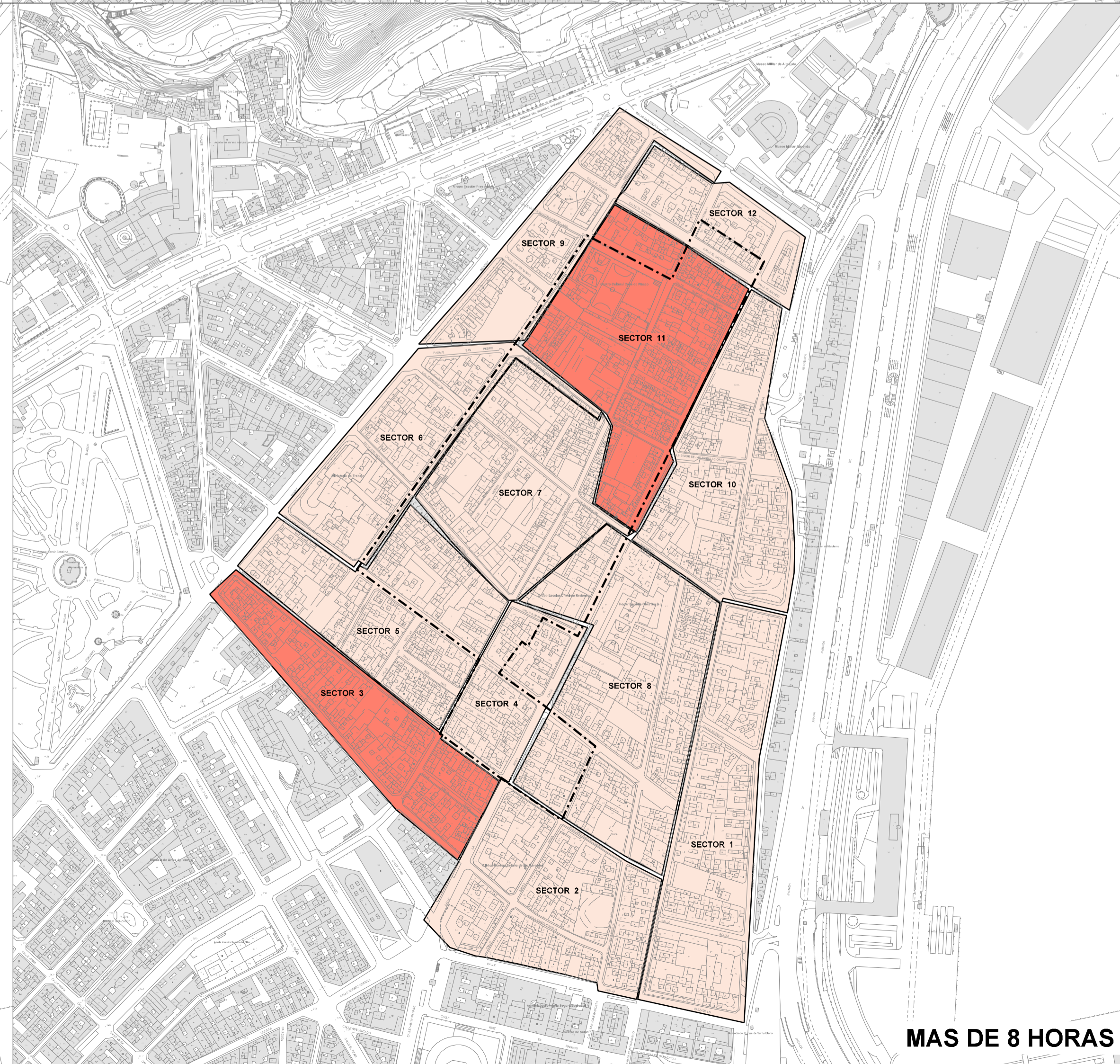
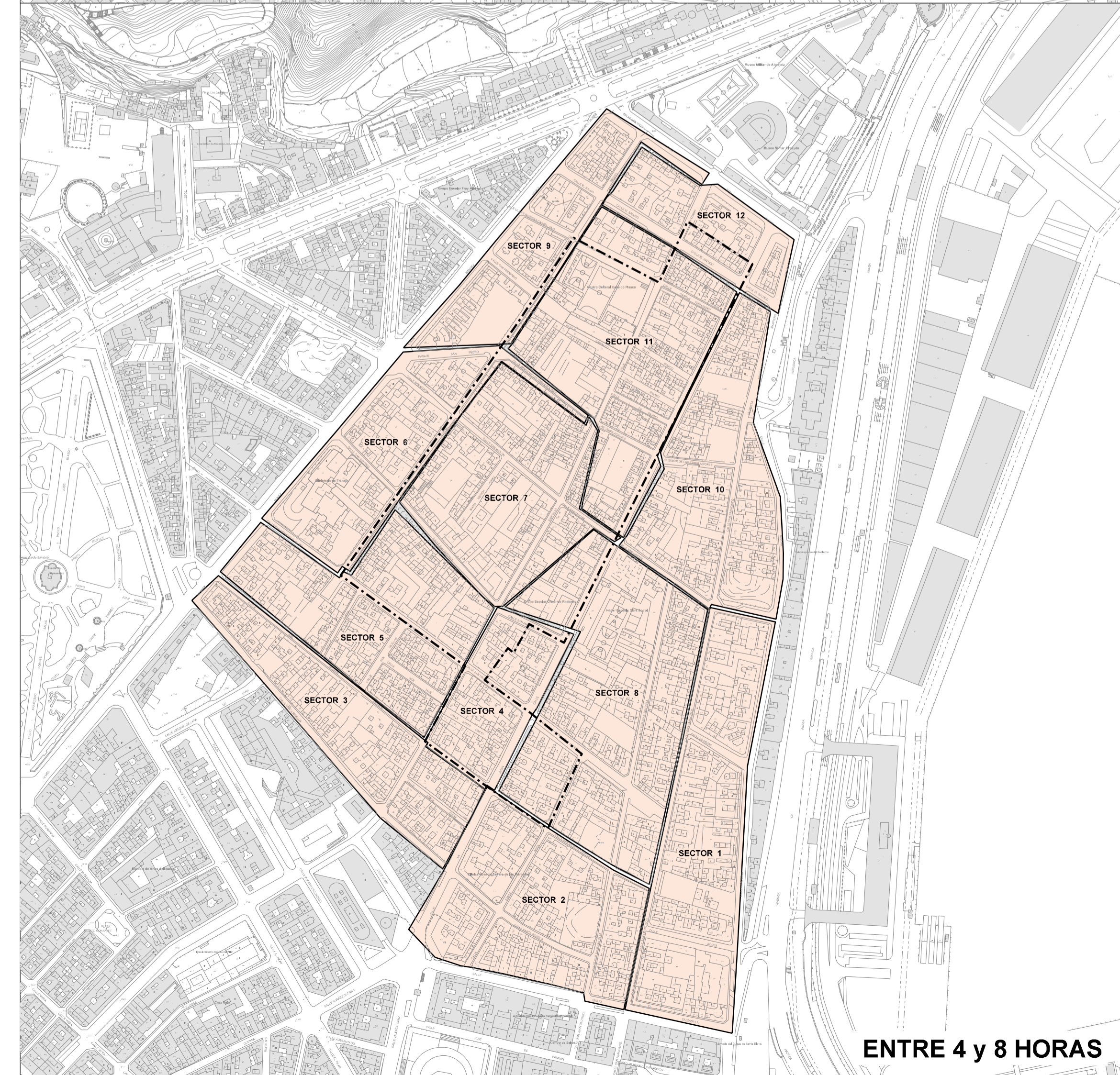
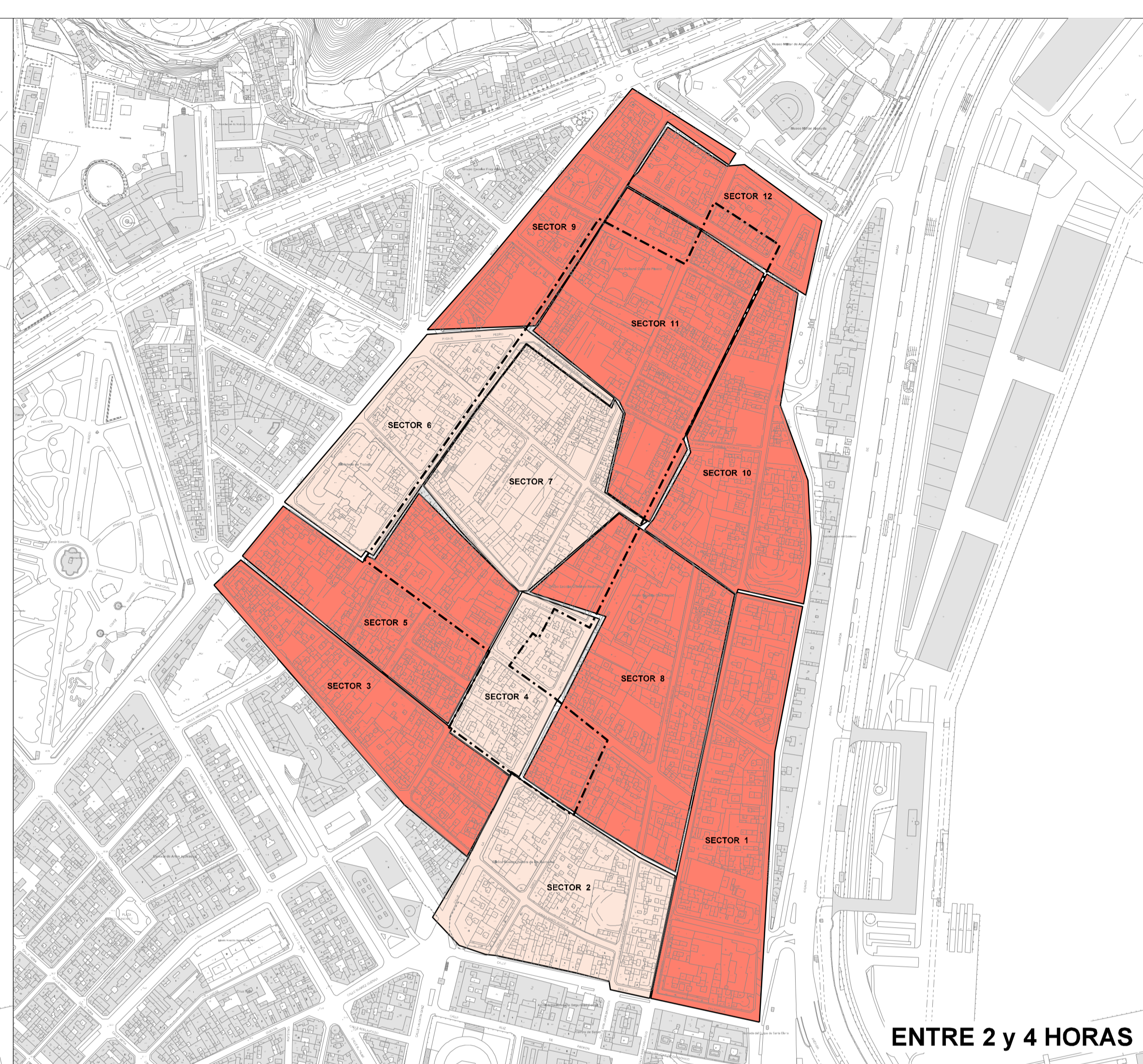
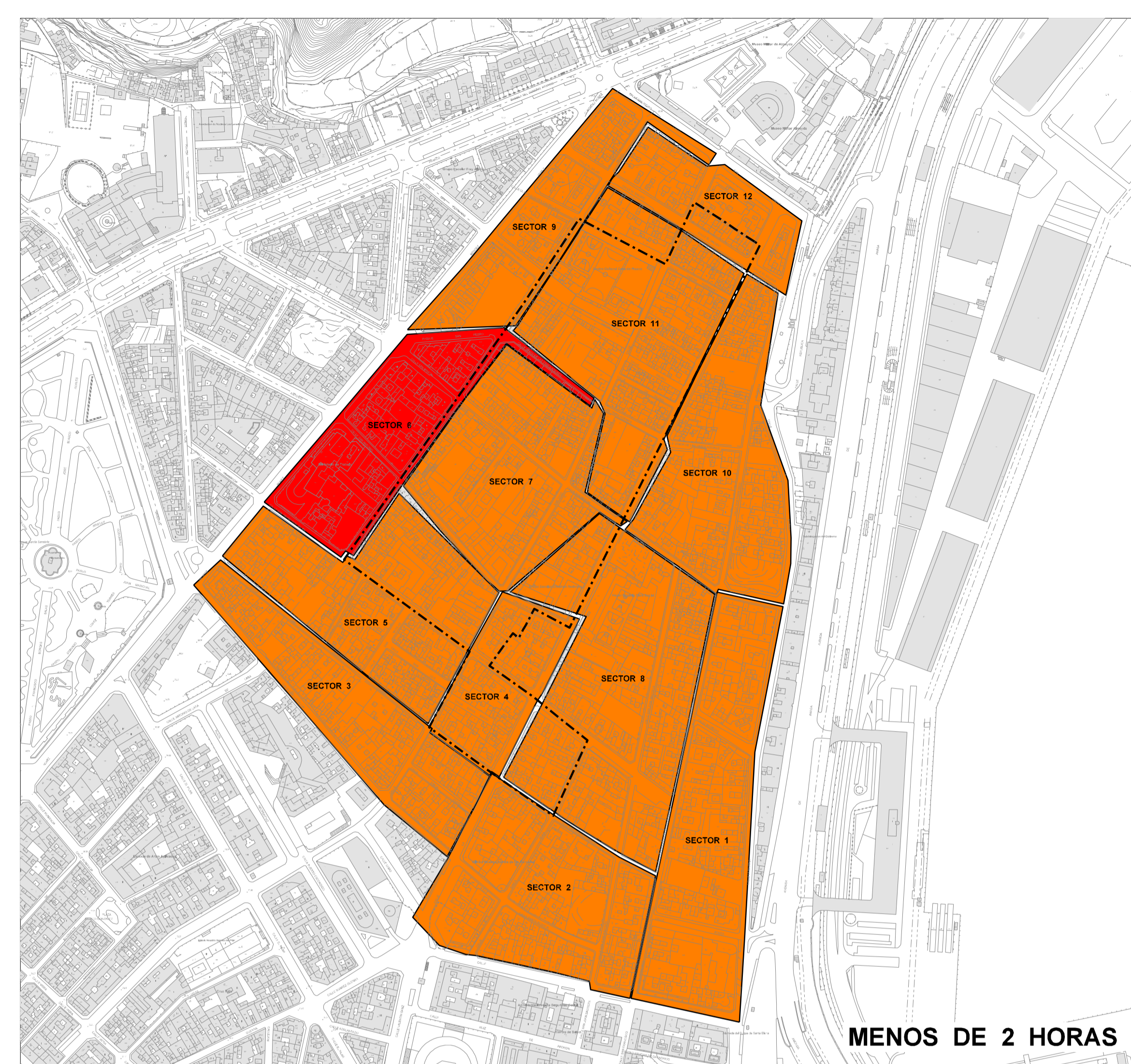
ARCHIVO:

**PLAN ESPECIAL DE PROTECCIÓN**  
**"EL TOSCAL"**

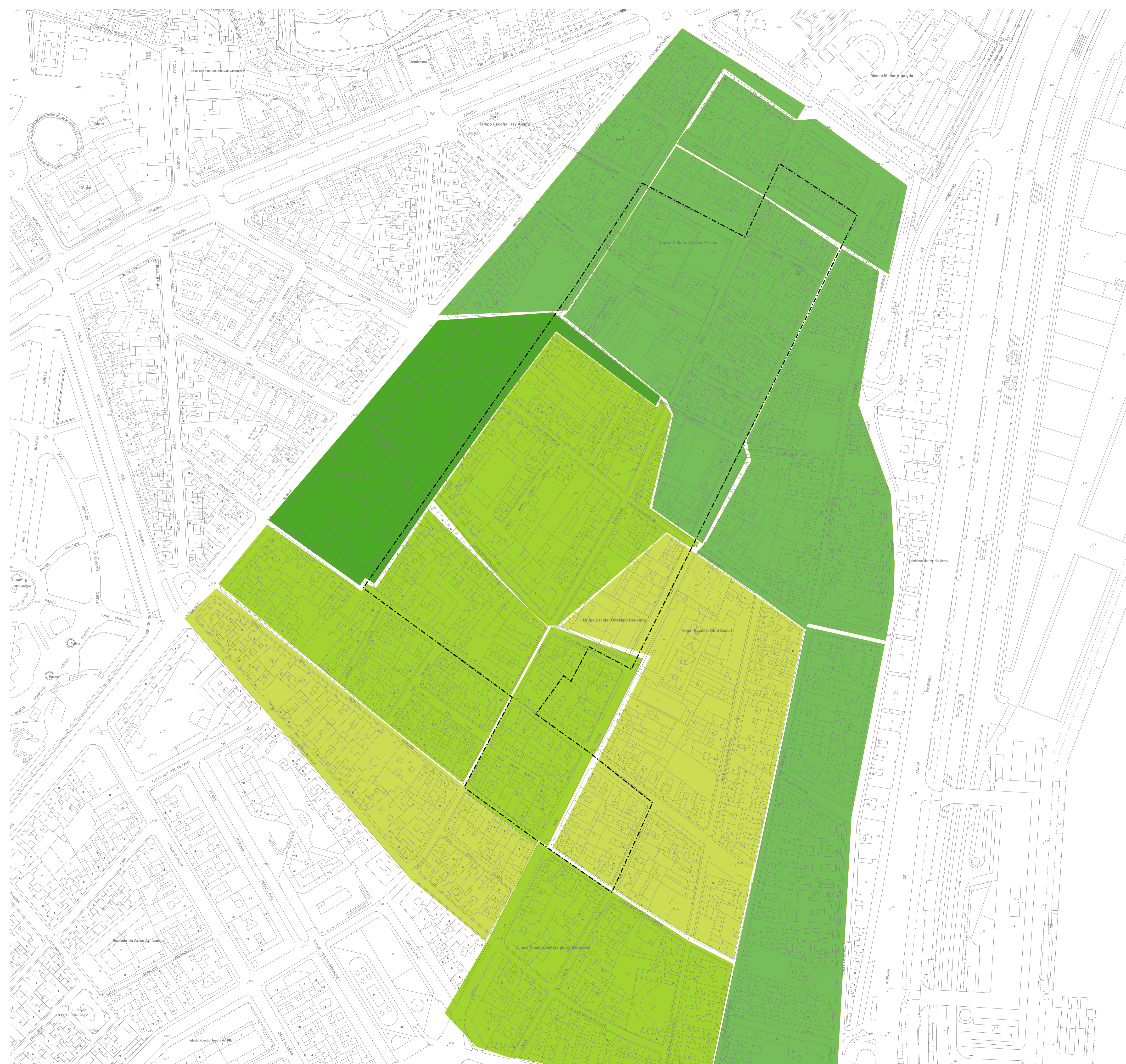
**INFORMACIÓN**  
**MOVILIDAD**

**IM-11**

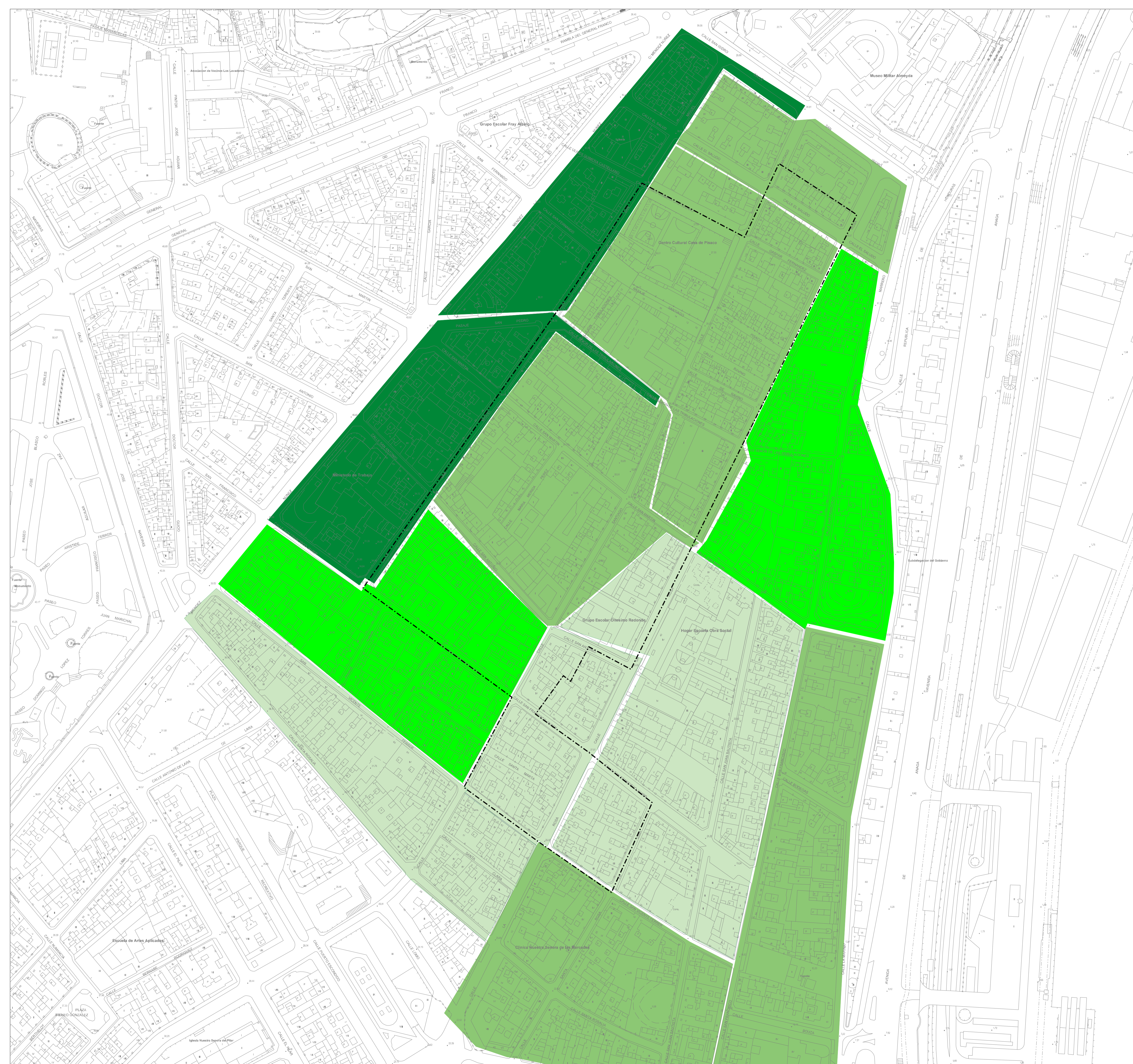




- ÁMBITO DEL CONJUNTO HISTÓRICO "EL TOSCAL"
- 0% a 19%
  - 20% a 39%
  - 40% a 59%
  - 60% a 79%



- ÁMBITO DEL CONJUNTO HISTÓRICO "EL TOSCAL"
- 3 a 3,5 (Horas aforadas / Duración media de estacionamiento)
  - 3,5 a 4 (Horas aforadas / Duración media de estacionamiento)
  - 4 a 4,5 (Horas aforadas / Duración media de estacionamiento)
  - 4,5 a 5 (Horas aforadas / Duración media de estacionamiento)



----- ÁMBITO DEL CONJUNTO HISTÓRICO "EL TOSCAL"

- 0 - 5%
- 5 - 10%
- 10 - 15%
- Mayor de 15%

**PLAN ESPECIAL DE PROTECCIÓN**  
**"EL TOSCAL"**

DOCUMENTO DE ABRIL 2017

PLANO: **PARTE A : MOVILIDAD**  
**DIAGNOSTICO**  
**Legalidad e Ilegalidad**

ESCALA:  
1:1250

**SERVICIO DE PLANEAMIENTO Y GESTIÓN**  
ÁREA DE GOBIERNO DE PLANEACIÓN DEL TERRITORIO Y MEDIO AMBIENTE  
GERENCIA MUNICIPAL DE URBANISMO  
EXCMO. AYUNTAMIENTO DE SANTA CRUZ DE TENERIFE

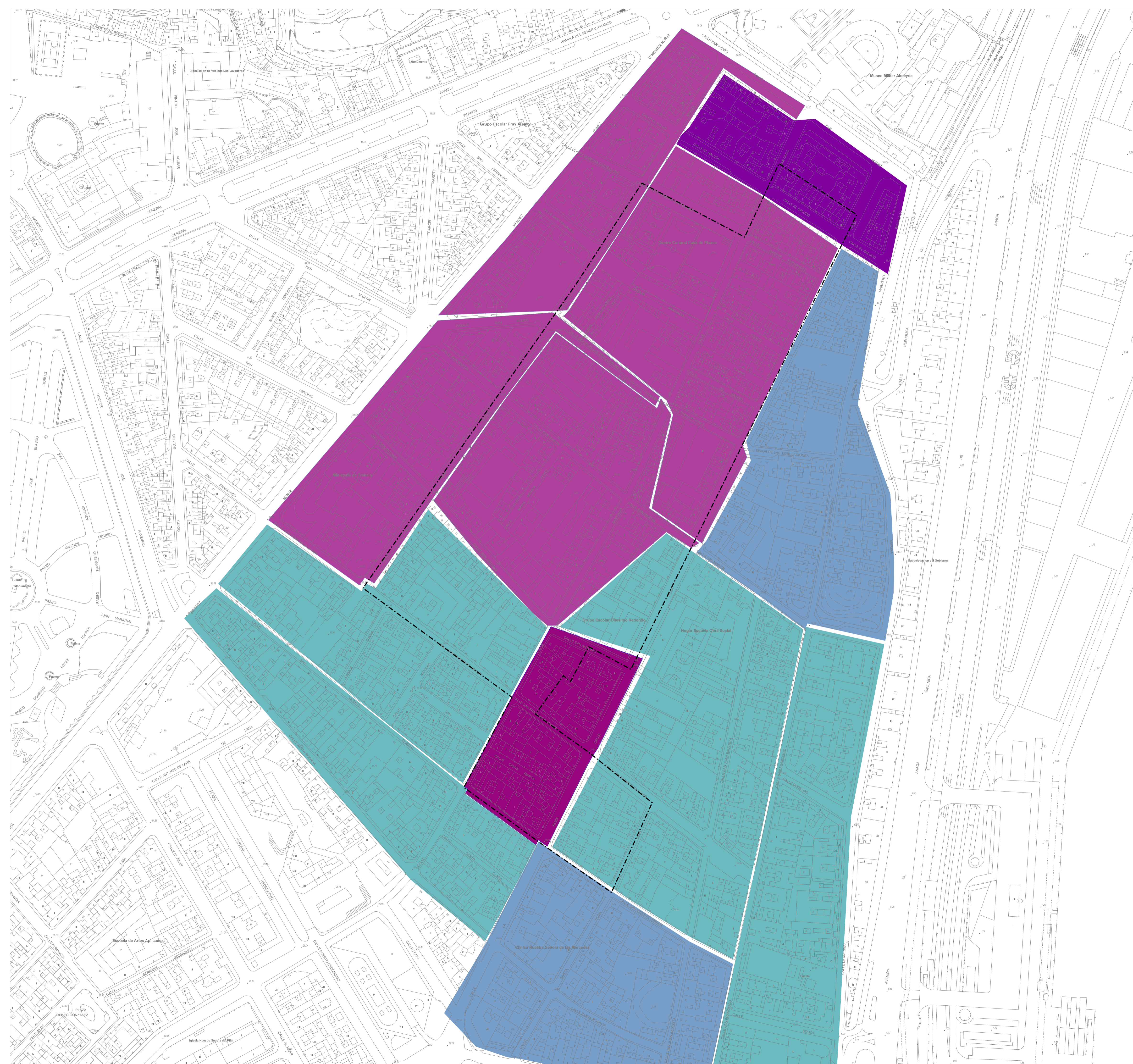
ARCHIVO:

**INFORMACIÓN**  
**MOVILIDAD**

**IM-13**







----- ÁMBITO DEL CONJUNTO HISTÓRICO "EL TOSCAL"

- De 10 a 20 plazas/100 viviendas
- De 20 a 30 plazas/100 viviendas
- De 30 a 40 plazas/100 viviendas
- De 40 a 50 plazas/100 viviendas
- De 60 a 70 plazas/100 viviendas

**PLAN ESPECIAL DE PROTECCIÓN  
"EL TOSCAL"**

DOCUMENTO DE ABRIL 2017

PLANO: **PARTE A : MOVILIDAD  
DIAGNOSTICO  
Plazas aparcamientos y viviendas**

ESCALA:  
1/1250

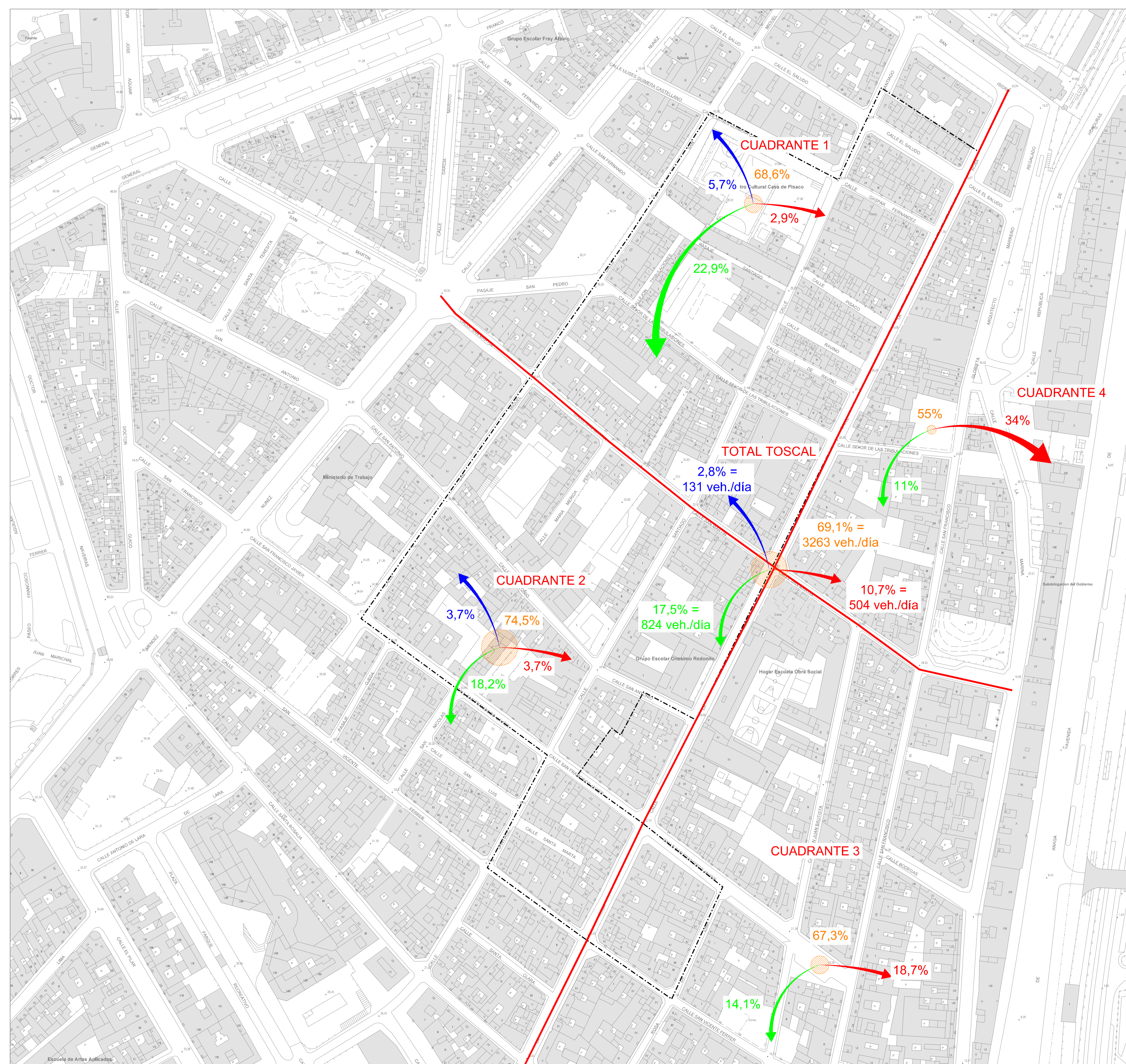
**SERVICIO DE PLANEAMIENTO Y GESTIÓN**  
ÁREA DE GOBIERNO DE PLANEACIÓN DEL TERRITORIO Y MEDIO AMBIENTE  
GERENCIA MUNICIPAL DE URBANISMO  
EXCMO. AYUNTAMIENTO DE SANTA CRUZ DE TENERIFE

ARCHIVO:

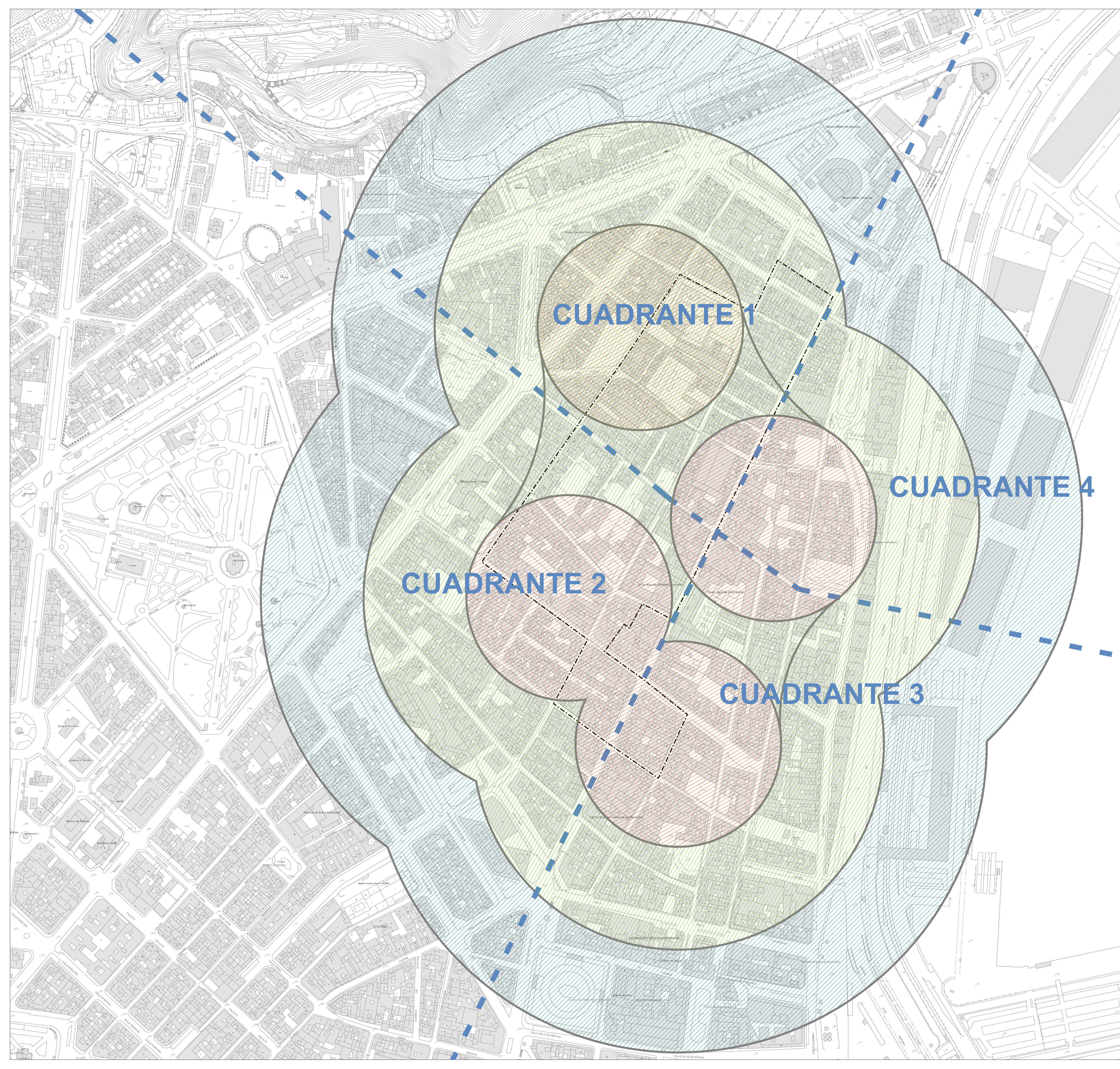
INFORMACIÓN  
MOVILIDAD

**IM-14**





- ÁMBITO DEL CONJUNTO HISTÓRICO "EL TOSCAL"
- ZONA NORTE
- ZONA SUR
- ZONA CENTRO
- ZONA EL TOSCAL



----- ÁMBITO DEL CONJUNTO HISTÓRICO "EL TOSCAL"

 RADIO DE 0 A 100 METROS

 RADIO DE 100 A 200 METROS

 RADIO DE 200 A 300 METROS

--- LIMITE DE CUADRANTE

DISTANCIAS MEDIAS DE RECORRIDO A PIE DE APARCAMIENTOS		
	Total en %	Vehiculos/dia
Distancias en un radio de 100 metros	68,80%	3249
Distancias en un radio de 100 a 200 metros	15,00%	709
Distancias en un radio de 200 a 300 metros	10,60%	503
Distancias de radio mayor 300 metros	5,50%	260

CUADRANTE 1

CUADRANTE 2

CUADRANTE 3

CUADRANTE 4

DOCUMENTO DE ABRIL 2017

PLANO: **PARTE B : APARCAMIENTO  
DIAGNÓSTICO**  
Distancias medias de recorrido

ESCALA:  
1:1750

**SERVICIO DE PLANEAMIENTO Y GESTIÓN**  
ÁREA DE GOBIERNO DE PLANEACIÓN DEL TERRITORIO Y MEDIO AMBIENTE  
GERENCIA MUNICIPAL DE URBANISMO  
EXCMO. AYUNTAMIENTO DE SANTA CRUZ DE TENERIFE

INFORMACIÓN  
MOVILIDAD

**IM-16**



ARCHIVO: